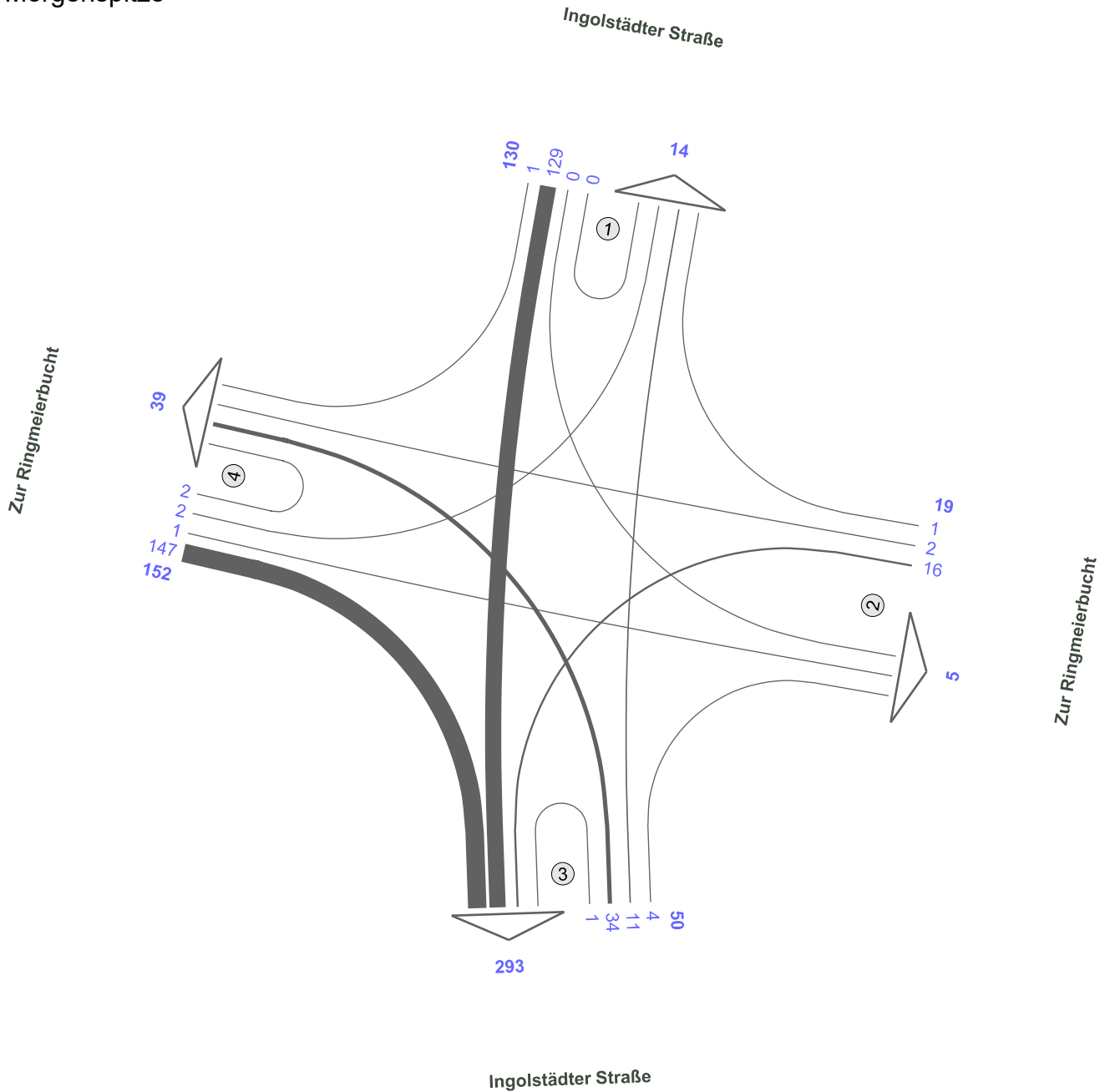


Anhang A

Verkehrszählung

Ingolstädter Straße / Zur Ringmeierbucht / Zur Ringmeierbucht

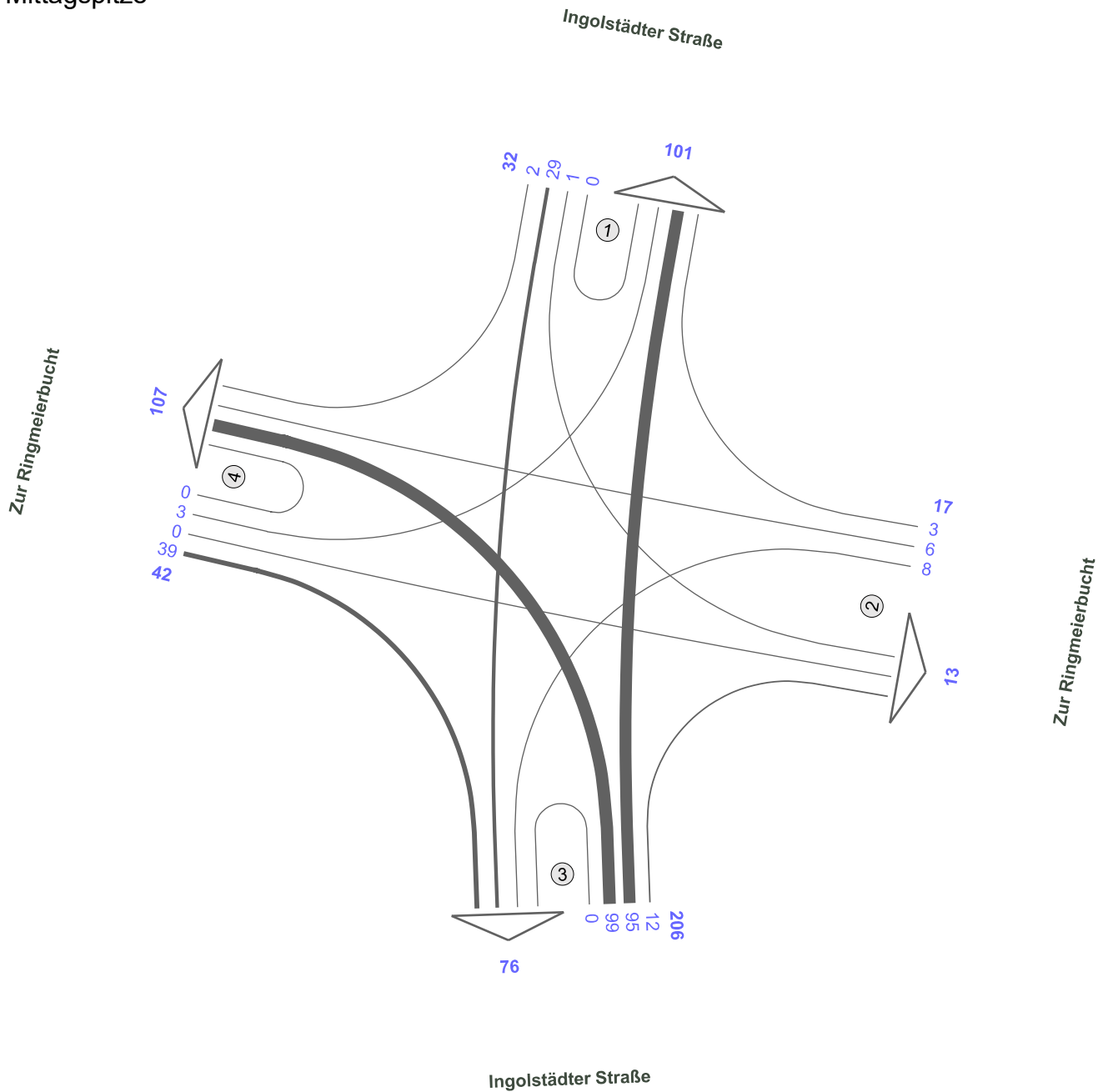
Zst.: 01
06.07.2021
07:15 - 08:15 Uhr
Morgenspitze



| Fz-Klassen | Rad |
|-----------------|------------|
| Arm 1 | 144 |
| Arm 2 | 24 |
| Arm 3 | 343 |
| Arm 4 | 191 |
| Zst.: 01 | 351 |

Ingolstädter Straße / Zur Ringmeierbucht / Zur Ringmeierbucht

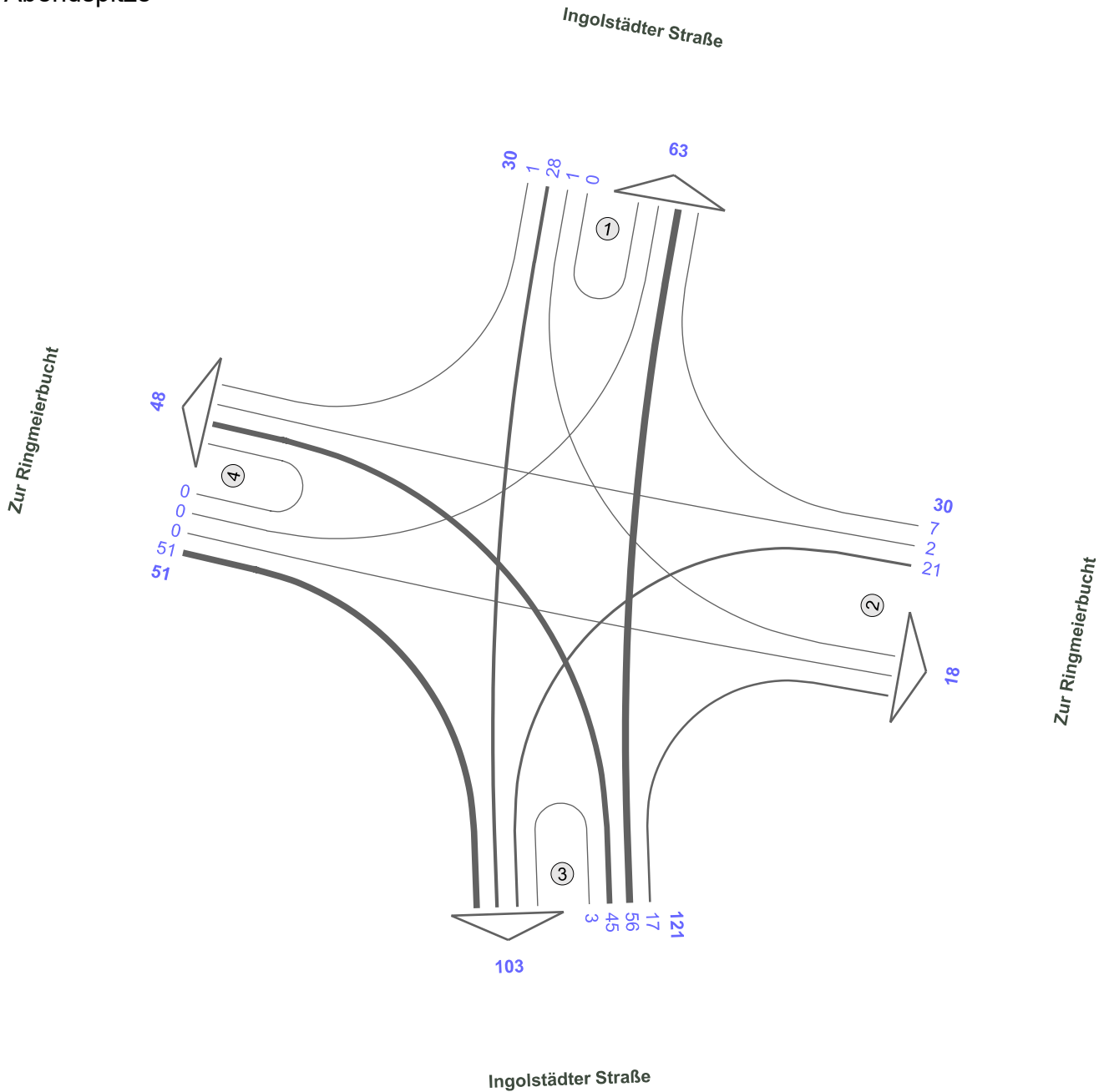
Zst.: 01
06.07.2021
12:45 - 13:45 Uhr
Mittagspitze



| Fz-Klassen | Rad |
|-----------------|------------|
| Arm 1 | 133 |
| Arm 2 | 30 |
| Arm 3 | 282 |
| Arm 4 | 149 |
| Zst.: 01 | 297 |

Ingolstädter Straße / Zur Ringmeierbucht / Zur Ringmeierbucht

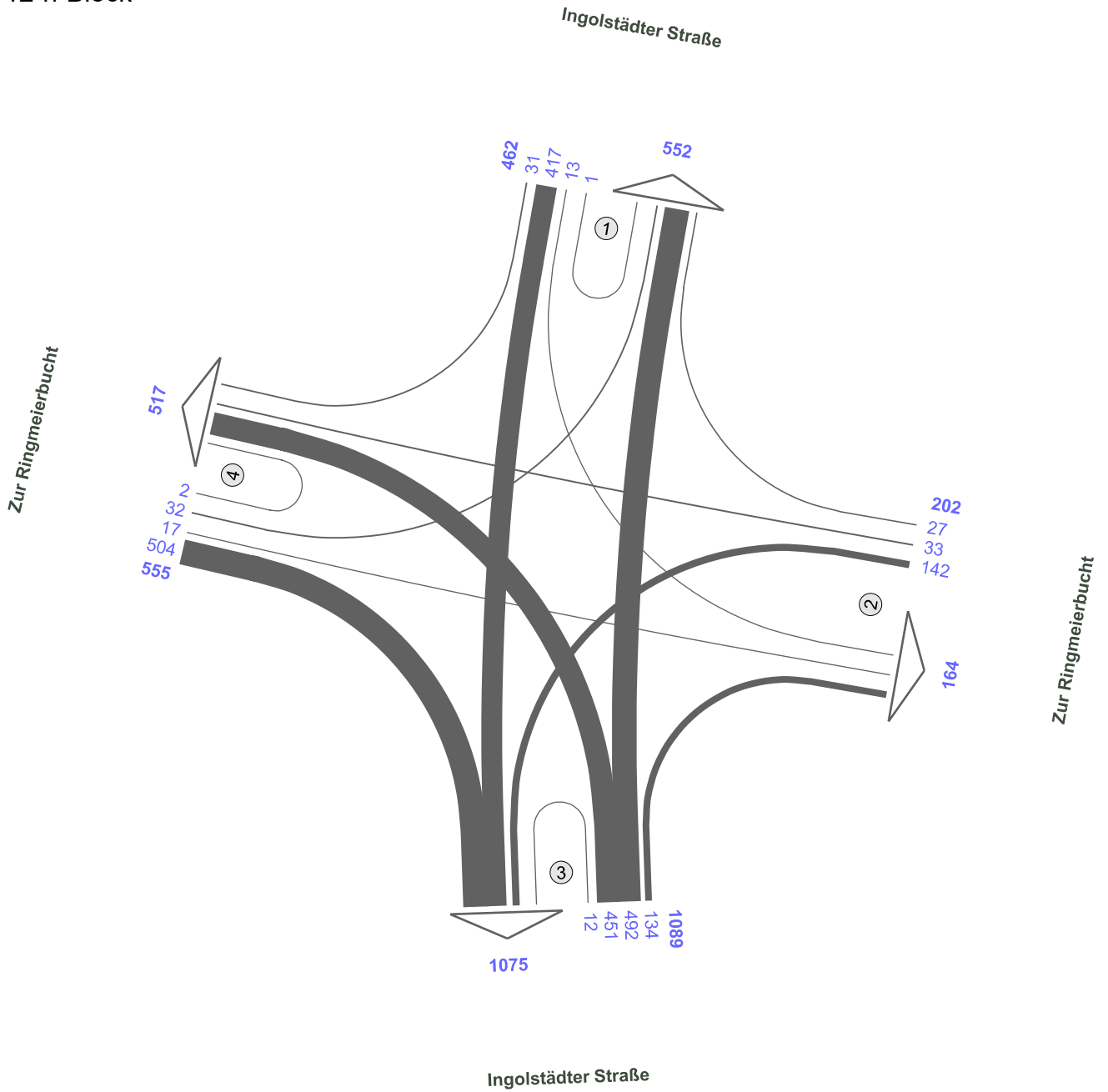
Zst.: 01
06.07.2021
16:30 - 17:30 Uhr
Abendspitze



| Fz-Klassen | Rad |
|-----------------|------------|
| Arm 1 | 93 |
| Arm 2 | 48 |
| Arm 3 | 224 |
| Arm 4 | 99 |
| Zst.: 01 | 232 |

Ingolstädter Straße / Zur Ringmeierbucht / Zur Ringmeierbucht

Zst.: 01
06.07.2021
07:00 - 19:00 Uhr
12-h-Block



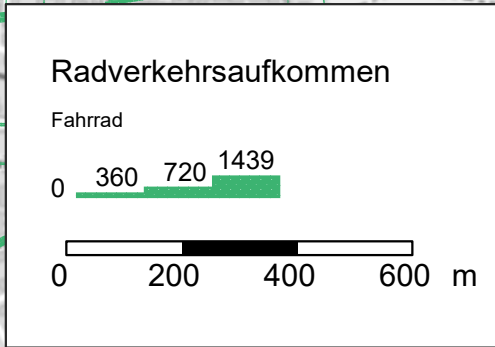
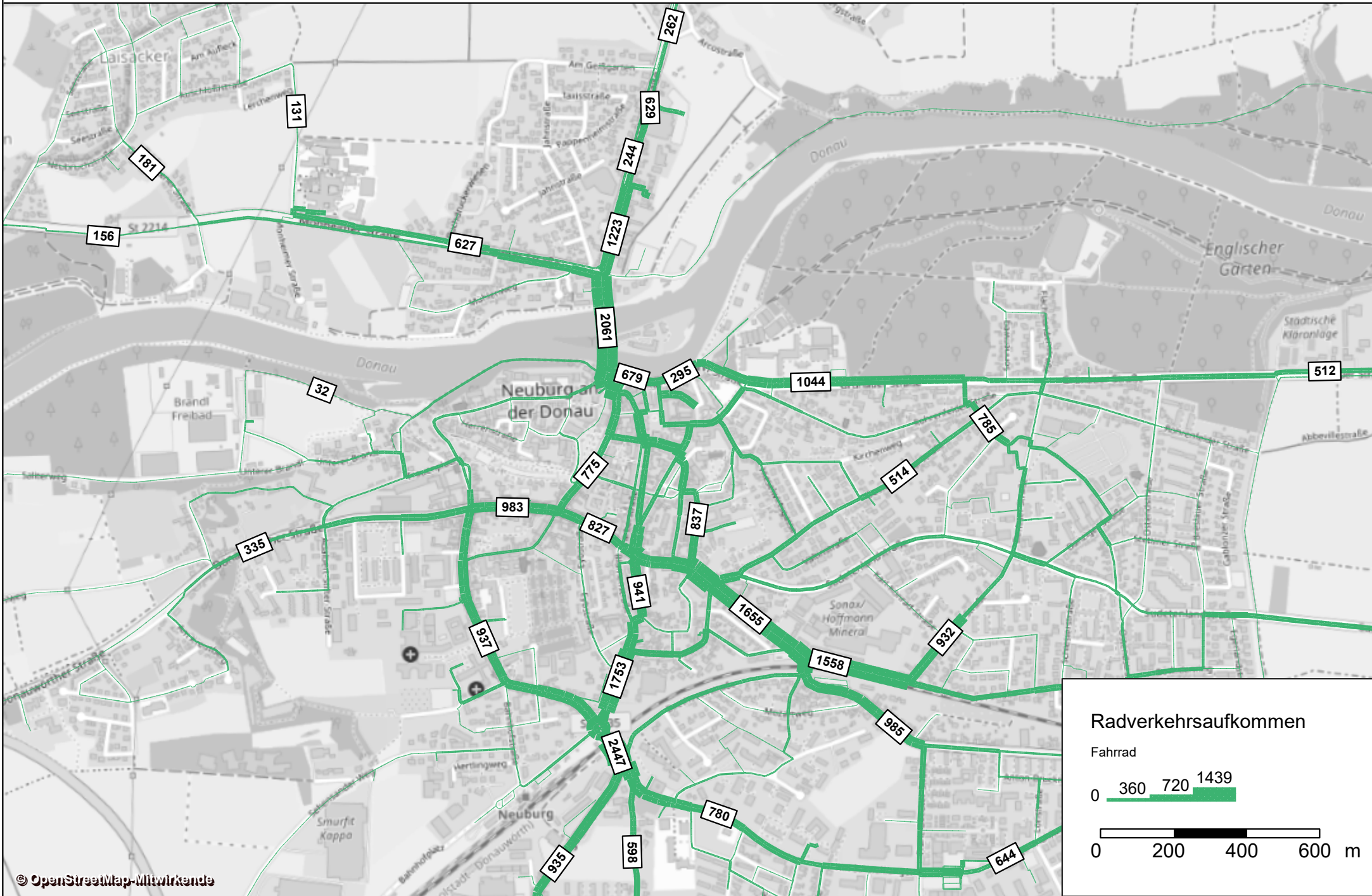
| Fz-Klassen | Rad |
|-----------------|-------------|
| Arm 1 | 1014 |
| Arm 2 | 366 |
| Arm 3 | 2164 |
| Arm 4 | 1072 |
| Zst.: 01 | 2308 |

Anhang B

Modellierung

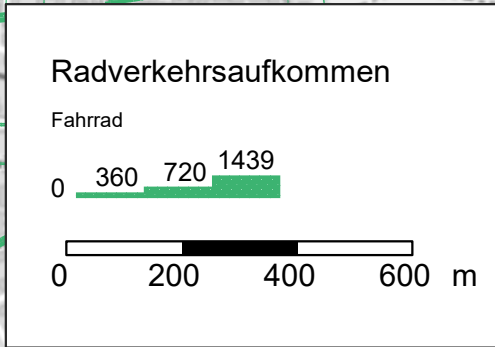
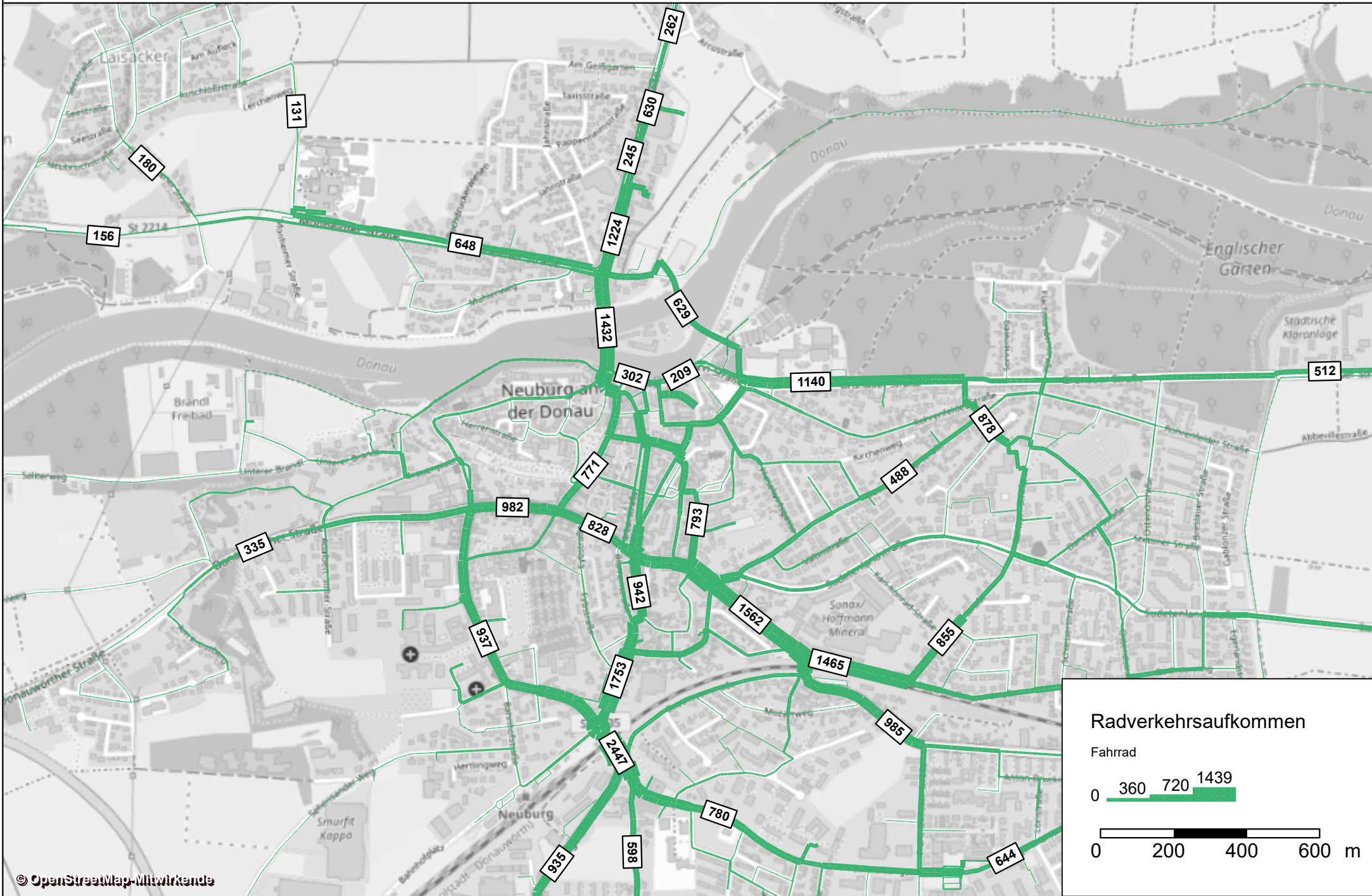
Radverkehrsaufkommen

Radverkehrsaufkommen [Rad/ 24 h]



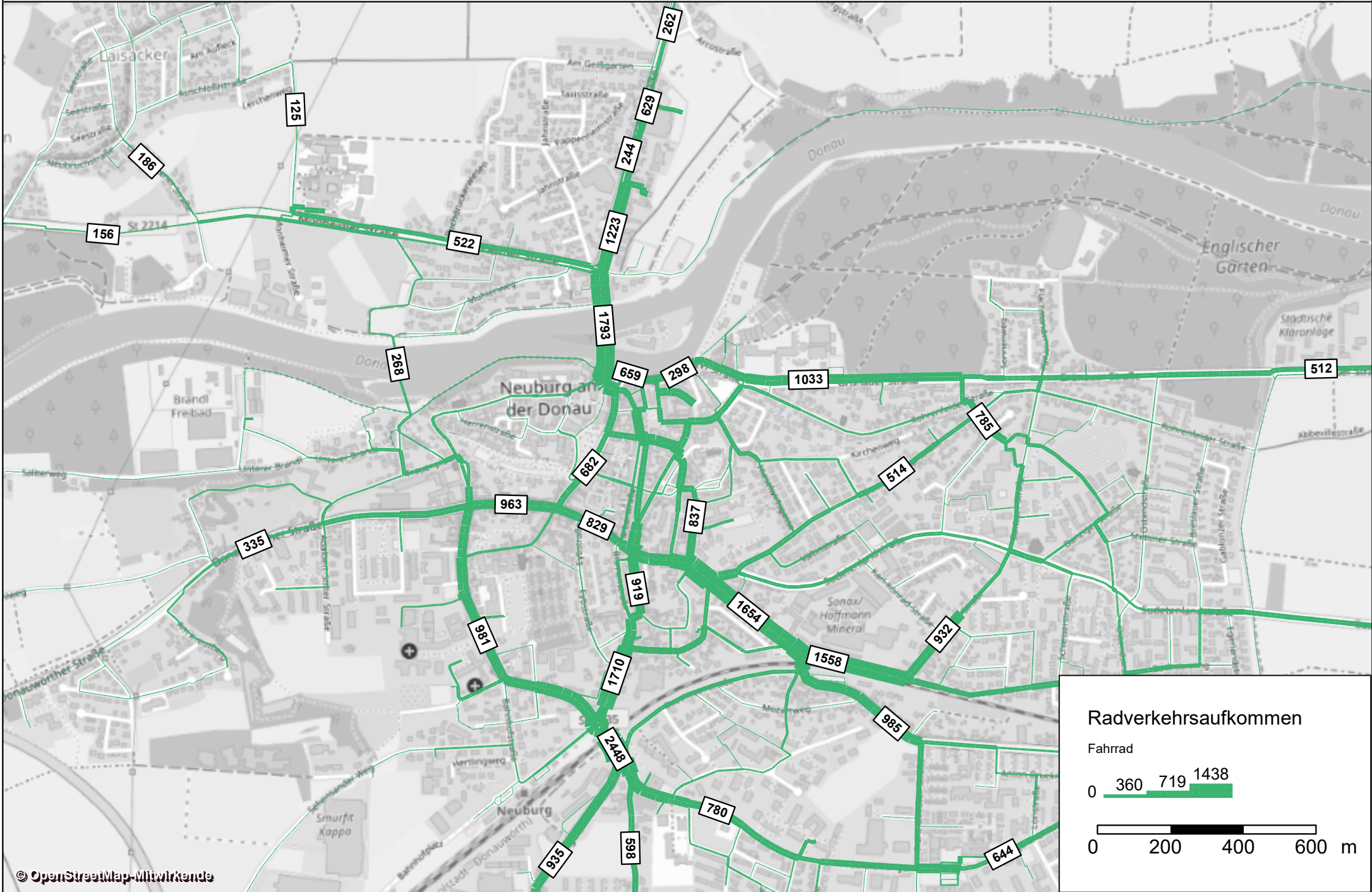
© OpenStreetMap-Mitwirkende

Radverkehrsaufkommen [Rad/ 24 h]



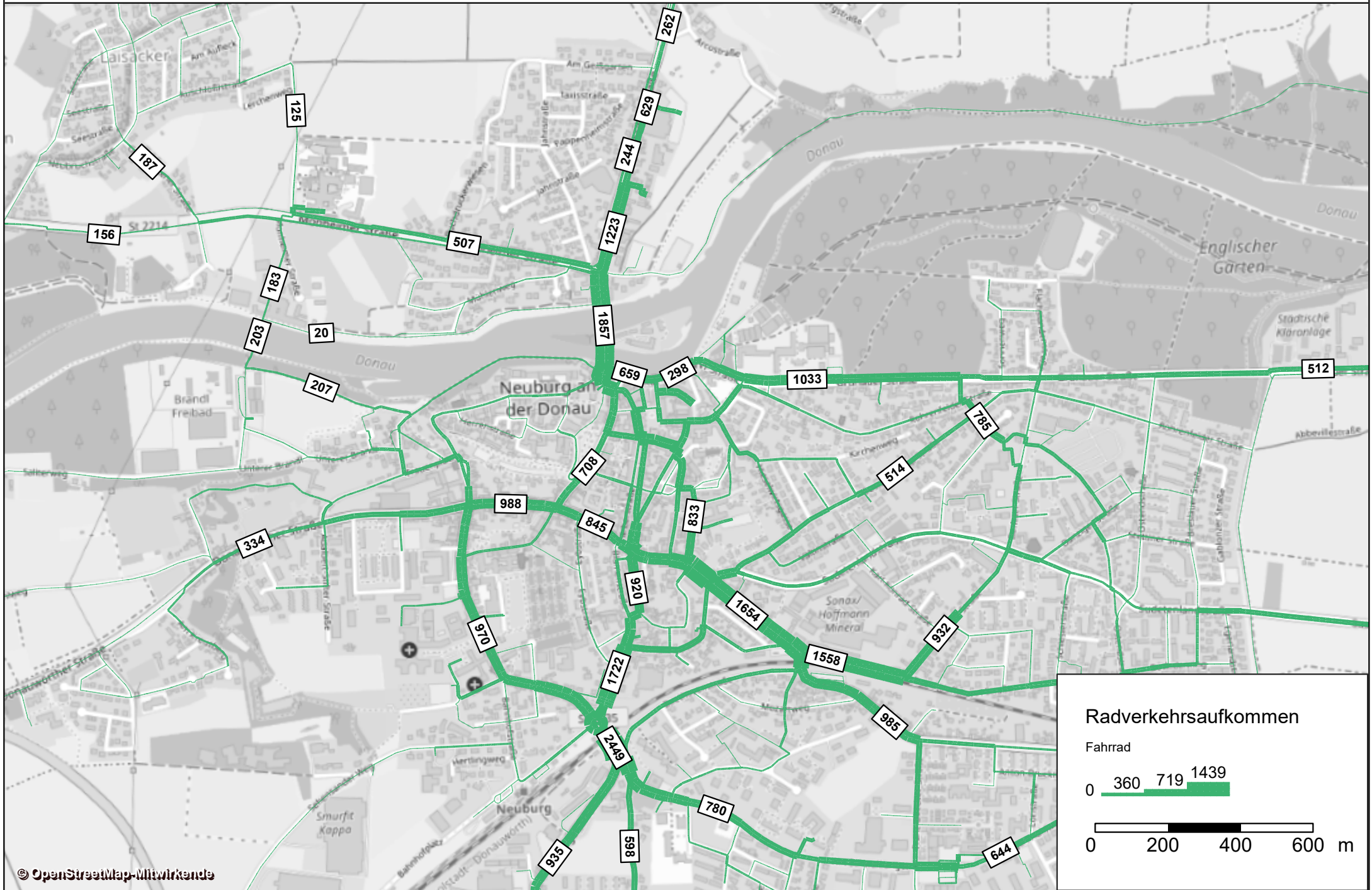
© OpenStreetMap-Mitwirkende

Radverkehrsaufkommen [Rad/ 24 h]



© OpenStreetMap-Mitwirkende

Radverkehrsaufkommen [Rad/ 24 h]



Radverkehrsaufkommen

Fahrrad



© OpenStreetMap-Mitwirkende

| | | |
|---|--------------------|------------|
| Stadt Neuburg an der Donau | BrennerPlan GmbH | 18.05.2021 |
| Innerstädtisches Radverkehrskonzept mit integrierter Rad- und Fußgängerbrücke | Planfall Brandlbad | Anl. 2.3 |